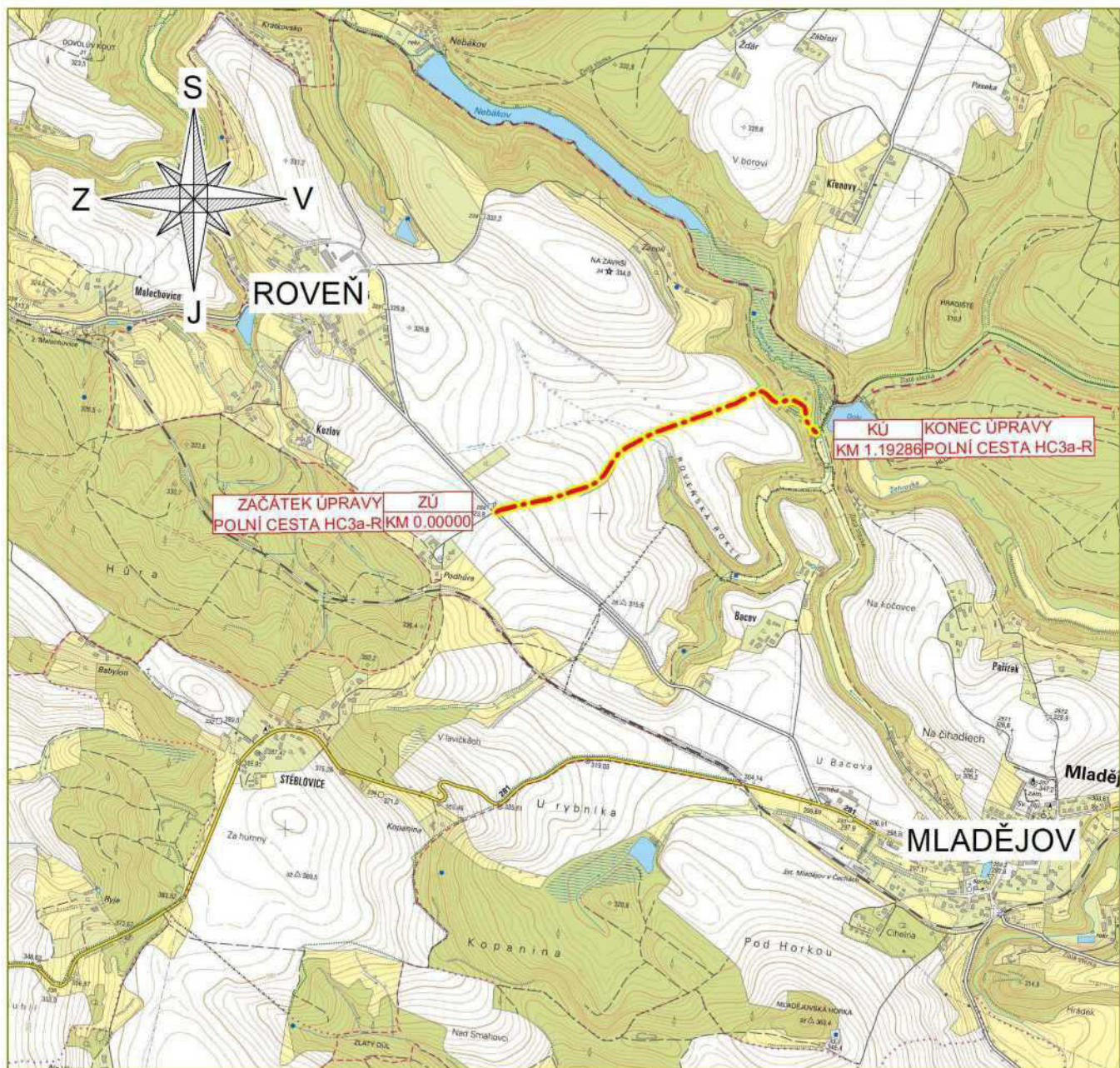



Polní cesta HC3a-R v k.ú. Roveň u Sobotky



Situace širších vztahů

M 1:20000



LEGENDA

Trasa polní cesty 

Vyhotovil				 GEOCART Výstaviště 405/1 603 00 Břežany tel: 222 222 222		
Obec	Roveň u Sobotky	Kat. území	742023 - Roveň u Sobotky			
Objednatel:	Státní pozemkový úřad, Krajský pozemkový úřad pro Královéhradecký kraj Pobočka Jičín					
Akce:	Polní cesta HC3a-R v k.ú. Roveň u Sobotky				Číslo zakázky	21.0087
					Souř. systém	S-JTSK
					Výškový systém	Bpv
					Formát	1xA4
					Měřítko	1:20000
Název přílohy	Situace širších vztahů				Výkres číslo:	Datum:
					C.1.	04/2022